



W obszarze oznaczonym linią --- stwierdzono zgodności treści mapy opiniodawczej z terenem
 Wyjewo dz 848/5

19.I.2018

USŁUGI GEODEZYJNO-KARTOGRAFICZNE
 KRZYSZTOF SAFIĄNCZUK
 67-400 Wschowa, ul. M. Konopnickiej 1
 tel. 505 437 112
 REGON 978083218, NIP 697-172-99-42

WYPOSAŻENIE PLACU ZABAW

- 1 - zestaw zabawowy
- 2 - karuzela tarczowa
- 3 - bujak
- 4 - ławka

 nawierzchnia trawiasta
 granica działki



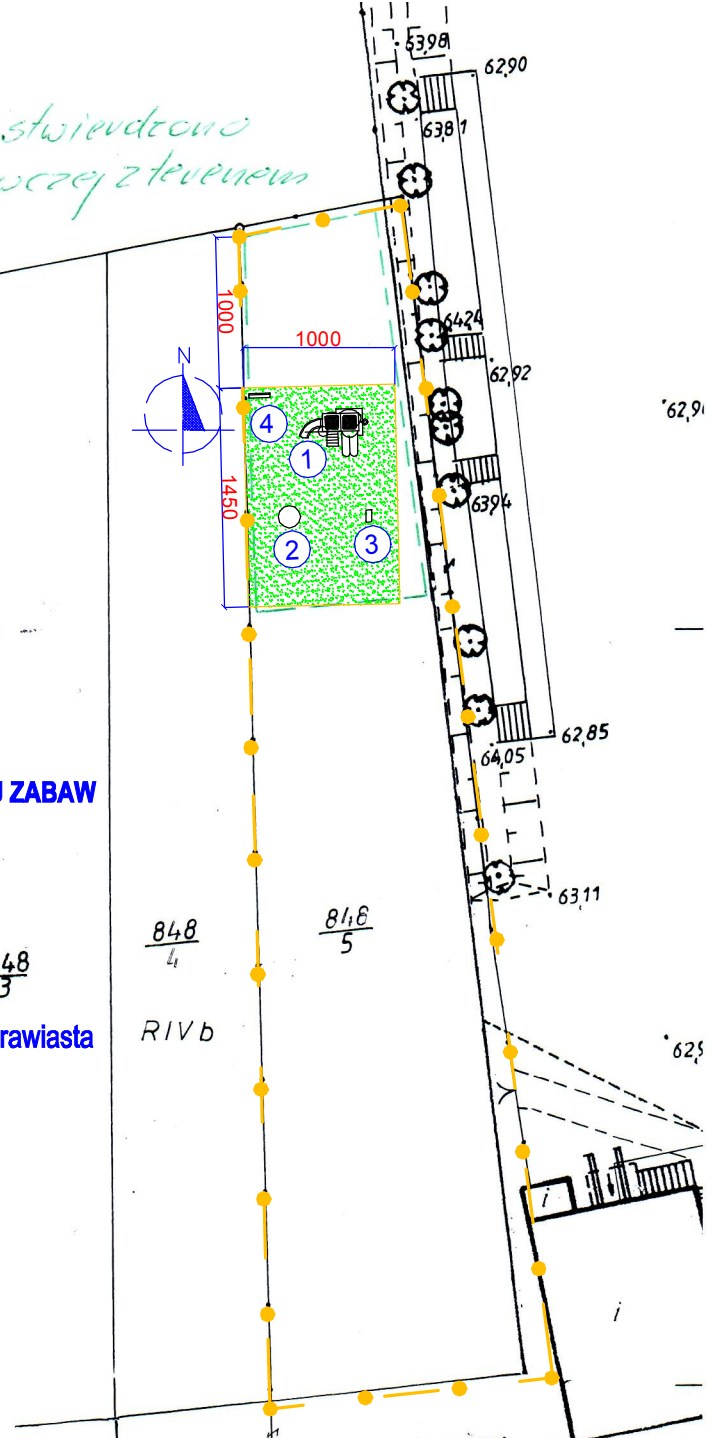
346
 $\frac{847}{1}$
 $\frac{847}{2}$

$\frac{848}{3}$

$\frac{848}{4}$

$\frac{81,6}{5}$

RIV b



UWAGA
 1. OPRACOWANIE JEST WYKONANE ZGODNIE Z OBOWIĄZUJĄCYMI PRZEPISAMI I NORMAMI POLSKIMI
 2. NINIEJSZE OPRACOWANIE JEST ZGODNE Z UMOWĄ I KOMPLETNE Z PUNKTU WIDZENIA CELU, KTÓREMU MA SŁUŻYĆ
 3. ROZPATRYWAĆ ŁĄCZNIE Z PROJEKTAMI BRANŻOWYMI.
 4. PROJEKT CHRONIONY JEST PRAWEM AUTORSKIM.
 5. WSZYSTKIE WYMIARY I RZĘDNE SPRAWDZIĆ NA BUDOWIE.

MONUMENTOS
 Michał Gołąbka
 64-111 Lipno
 ul. Pocztowa 10
 NIP: 697-107-26-43
 tel: 601 761 406
 e-mail: biuro@monumentos.pl

nr.rys. **1**

temat: **URZĄDZENIE PLACÓW ZABAW W MIEJSCOWOŚCIACH: MIASTKO, RADOMYŚL, PRZYLESIE I WIJEWO**

adres: ul. POWSTAŃCÓW WIELKOPOLSKICH, WIJEWO
 jedn. ewid. 301306_2, obręb 0005 WIJEWO, dz. nr geod. 848/5

inwestor: **GMINA WIJEWO**
 ul. Parkowa 1, 64-150 WIJEWO

rysunek: **PROJEKT ZAGOSPODAROWANIA TERENU** data: 02.2018
 skala: **1:500**

stadium: PROJEKT BUDOWLANY branża: ARCHITEKTURA

projektant: mgr inż. arch. Joanna Jakobowska WP-01A/OKK/UpB/59/2008
 upr. bud. do projektowania bez ograniczeń w spec. architektonicznej

Poświadczam zgodność niniejszej kopii z treścią materiału państwowego zasobu geodezyjnego i kartograficznego

STAROSTA LESZCZYŃSKI

mapa zasadnicza
 (Materiał z zasobu)

PB 013.2007.26.81
 (Identyfikacja i widoczność materiału zasobu)

15 STY. 2018

MŁODSZY REFERENT

Magdalena Rękos

5654750.00

$\frac{848}{6}$

MAPA SYTUACYJNA
 Skala 1:500
 Woj. wielkopolskie
 Powiat leszczyński
 Gmina: WIJEWO
 Obręb: 13