



**MAPA SYTUACYJNA**  
 Skala: 1:4000  
 Woj. wielkopolskie  
 Powiat leszczyński  
 Gmina: **WIJEWO**  
 Obręb: **RADOMYSŁ**

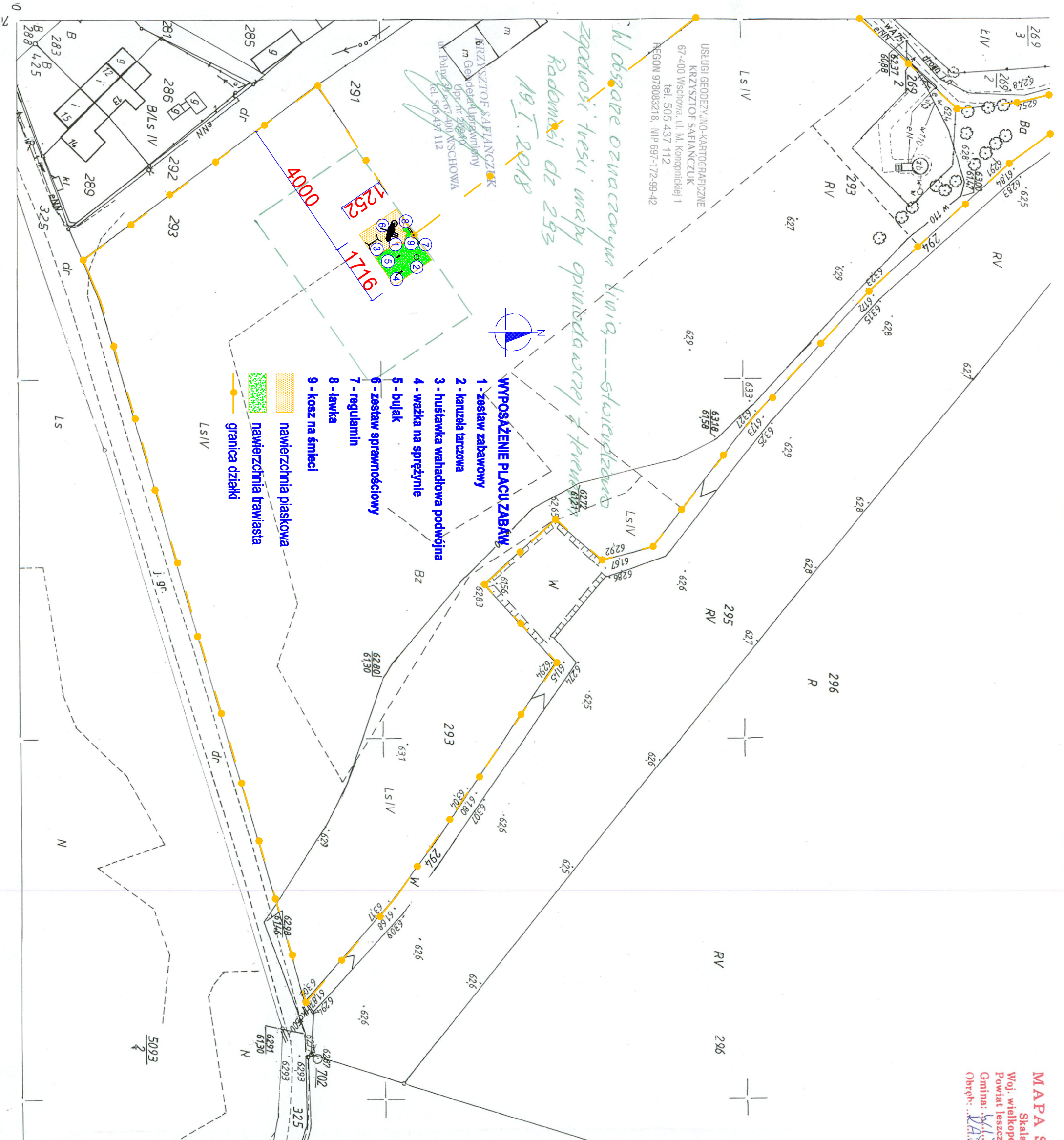
Posiada się zgodność niniejszej kopii z treścią materiału parastanowego zasobu geodezyjnego i kartograficznego  
**STAROSTA LESZCZYŃSKI**  
*Magdalena Rekosz*  
 (Data wydruku mapy)  
 P.3013.2001.433  
 (Data i kierunek wydruku materiału zasobu)  
 15. STY 2018  
**MŁODSZY REFERENT**  
*Magdalena Rekosz*  
 (Data i kierunek wydruku materiału zasobu)

*W obszarze oznaczonym linią --- stwierdzono zgodności treści mapy projektowanej z treścią Radomysł dz 293*  
 19.I.2018

USŁUGI GEODEZYJNO-KARTOGRAFICZNE  
 KRZYSZTOF SAFIANCZUK  
 67-400 Wschowa, ul. M. Konopnickiej 1  
 tel. 505 437 112  
 REGON 978083218, NIP 697-172-99-42

KRZYSZTOF SAFIANCZUK  
 m. Geodezja i Kartografia  
 Ul. Polna 2, 67-400 Wschowa  
 tel. 505 437 112

- WYPOSAŻENIE PLACU ZABAW**
- 1 - zestaw zabawowy
  - 2 - kanapka tarasowa
  - 3 - huśtawka wahadłowa podwójna
  - 4 - wózka na sprężynie
  - 5 - bujaki
  - 6 - zestaw sprawnościowy
  - 7 - regulamin
  - 8 - ławka
  - 9 - kosz na śmieci
-  nawierzchnia piaskowa  
 nawierzchnia trawiasta  
 granica działki



- UWAGA**
1. OBRACZANIE: EST. WYKONANE ZGODNIE Z OBRAMOWIENIEM PRZEPISAMI I NORMAMI PN-SKAL
  2. NIEMIEJSE OBRACZANIE: EST. ZGODNIE Z UMOWĄ I KOMPLEMENTNIE Z PUNKTU WZDZIAŁA CEŁU, W TORBIE NA SŁOŻYĆ
  3. ROZJAŚNIENIA: EST. ZGODNIE Z PROJEKTEM BUDOWLANYM
  4. PROJEKT OBRONOWY: EST. PRACOWNI AUTORSKI
  5. WSZYSTKIE WMIARY I RZĘDNE SPRAWDZIĆ NA BUDOWIE

**MONUMENTOS**  
 Michał Gołąbka  
 64-111 Lipno  
 ul. Poczłowa 10  
 NIP: 697-107-26-43  
 tel: 601 761 406  
 e-mail: biuro@monumentos.pl

**URZĄDZENIE PLACÓW ZABAW  
 W MIEJSCOWOŚCIACH: MIASTKO,  
 RADOMYSŁ, PRZYLESIE I WIJEWO**

|             |   |        |                        |
|-------------|---|--------|------------------------|
| temat:      | <b>URZĄDZENIE PLACÓW ZABAW W MIEJSCOWOŚCIACH: MIASTKO, RADOMYSŁ, PRZYLESIE I WIJEWO</b> |        |                        |
| adres:      | RADOMYSŁ, GMINA WIJEWO, dz. nr geod. 293<br>jedn. ewid. 301306_2, obręb 0004 RADOMYSŁ   |        |                        |
| inwestor:   | <b>GMINA WIJEWO</b><br>ul. Parkowa 1, 64-130 WIJEWO                                     |        |                        |
| rysunek:    | <b>PROJEKT ZAGOSPODAROWANIA TERENU</b>  | data:  | 02.2018                |
| stadium:    | PROJEKT BUDOWLANY   | autor: | ARCHITEKTURA           |
| projektant: | mgr inż. arch. JÓRGI JÓRGI  | wpis:  | WP-01A/OKK/19P/59/2008 |
|             | inż. bud. do projektowania bez ograniczeń w spec. architektonicznej                     |        |                        |
| skala:      | <b>1:1000</b>   |        |                        |