

UWAGA

1. OPRACOWANIE JEST WYKONANE ZGODNIE Z OBOWIĄZUJĄCYMI PRZEPISAMI I NORMAMI POLSKIMI
2. NINIEJSZE OPRACOWANIE JEST ZGODNE Z UMOWĄ I KOMPLETNE Z PUNKTU WIDZENIA CELU, KTÓREMU MA SŁUżyć
3. ROZPATRYWAĆ ŁĄCZNIE Z PROJEKTAMI BRANŻOWYMI.
4. PROJEKT CHRONIONY JEST PRAWEM AUTORSKIM.
5. WSZYSTKIE WYMIARY I RZĘDNE SPRAWDZIĆ NA BUDOWIE.

MONUMENTOS

Michał Gołąbka

64-111 Lipno
ul. Pocztowa 10
NIP: 697-107-26-43
tel: 601 761 406
e-mail: biuro@monumentos.pl

nr.rys.

1

temat: **URZĄDZENIE PLACÓW ZABAW W MIEJSCOWOŚCIACH: MIASTKO, RADOMYŚL, PRZYLESIE I WIJEWO**

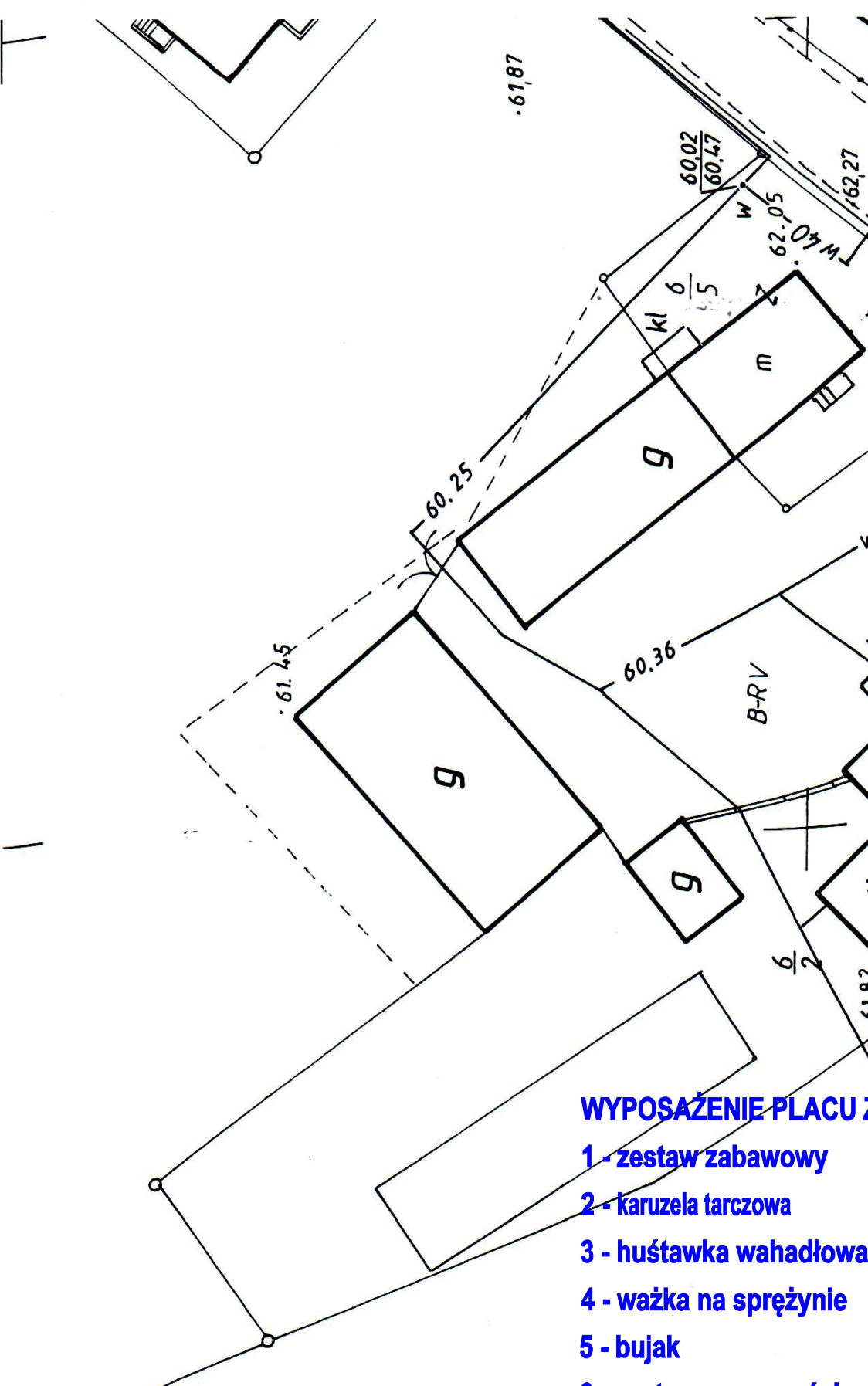
adres: MIASTKO, gm. WIJEWO, działka nr geod. 3/1
jedn. ewid. 301306_2, obręb 0002 MIASTKO

inwestor: **GINA WIJEWO**
ul. Parkowa 1, 64-150 WIJEWO

rysunek: **PROJEKT ZAGOSPODAROWANIA TERENU** data: 02.2018
skala: **1:500**


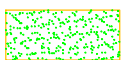

stadium: PROJEKT BUDOWLANY branża: ARCHITEKTURA

projektant: mgr inż. arch. Joanna Jakobowska WP-01A/OKK/UpB/59/2008
upr. bud. do projektowania bez ograniczeń w spec. architektonicznej



WYPOSAŻENIE PLACU ZABAW

- 1 - zestaw zabawowy
- 2 - karuzela tarczowa
- 3 - huśtawka wahadłowa podwójna
- 4 - wążka na sprężynie
- 5 - bujak
- 6 - zestaw sprawnościowy
- 7 - regulamin
- 8 - ławka
- 9 - kosz na śmieci

-  nawierzchnia piaskowa
-  nawierzchnia trawiasta
-  granica działki

W obszarze oznaczonym linią --- stworzono zgodności treści mapy opiniodawczej z terenem MIASTKO dz. 3/1 19. I. 2018

KRZYŻYTOF SAFIANCZUK
Usługi Geodezyjno-Kartograficzne
Geodeta Uprawniony
ul. Polna 67-400 WSCHOWA
tel. 505 437 112

MAPA SYTUACYJNA
Skala 1:500
Woj. wielkopolskie
Powiat leszczyński
Gmina: **WIJEWO**
Obręb: **MIASTKO**

Posiada się zgodność niniejszej kopii z treścią materiału państwowego zasobu geodezyjnego i kartograficznego

STAROSTA LESZCZYŃSKI
mapa 2222222222
(Nazwa materiału zasobu)
P.3013. 1997.528
(Identyfikator ewidencyjny materiału zasobu)

15 STY 2018
(Data wykonania kopii)

MŁODSZY REFERENT
Magdalena Reńkos
(Imię, nazwisko i podpis osoby reprezentującej organ)