

151

UCHWAŁA Nr XXXVI/236/ 09
Rady Gminy Wijewo
z dnia 4 listopada 2009 r.

w sprawie zaopiniowania projektu planu aglomeracji Wijewo

Na podstawie art. 18 ust. 2 pkt 15 ustawy z dnia 08 marca 1990 r. o samorządzie gminnym (Dz. U. z 2001 r. nr 142 poz.1591 z późn. zm.) w związku z art. 43 ust. 2 i 43 ust. 2a ustawy z dnia 18 lipca 2001 r. – Prawo wodne (Dz. u. z 2005 r. Nr 239 poz.2019 z późn zm.) Rada Gminy Wijewo uchwala co następuje

§ 1

Opiniuje się pozytywnie projekt aglomeracji Wijewo dla budowy systemu kanalizacji sanitarnej zbiorczej w miejscowościach: Wijewo, Brenno, Radomyśl, Potrzebowo, Miastko, Zaborówiec, Przylesie, z odprowadzeniem do oczyszczalni ścieków zlokalizowanej w miejscowości Wijewo.

§ 2

Integralną częścią projektu planu aglomeracji Wijewo jest załącznik graficzny do niniejszej uchwały w skali 1 : 25 000, który zawiera wykaz miejscowości wchodzących w skład aglomeracji Wijewo.

§ 3

Wykonanie uchwały powierza się Wójtowi Gminy Wijewo.

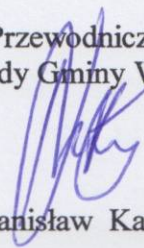
§ 4

Traci moc uchwała Rady Gminy Wijewo nr XLIV /244 /06 z dnia 27 października 2006 roku w sprawie zaopiniowania projektu planu aglomeracji Wijewo – Przemęt oraz uchwała Rady Gminy Wijewo nr V /32 /07 z dnia 31 stycznia 2007 roku w sprawie zmiany uchwały nr XLI V /244 /06 z dnia 27 października 2006 roku w sprawie zaopiniowania projektu planu aglomeracji Wijewo – Przemęt.

§ 5

Uchwała wchodzi w życie z dniem podjęcia.

Przewodniczący
Rady Gminy Wijewo


Stanisław Kasperski

Uzasadnienie

do uchwały nr XXXVI/236/09 Rady Gminy Wijewo z dnia 4 listopada 2009 r. w sprawie zaopiniowania projektu planu aglomeracji Wijewo

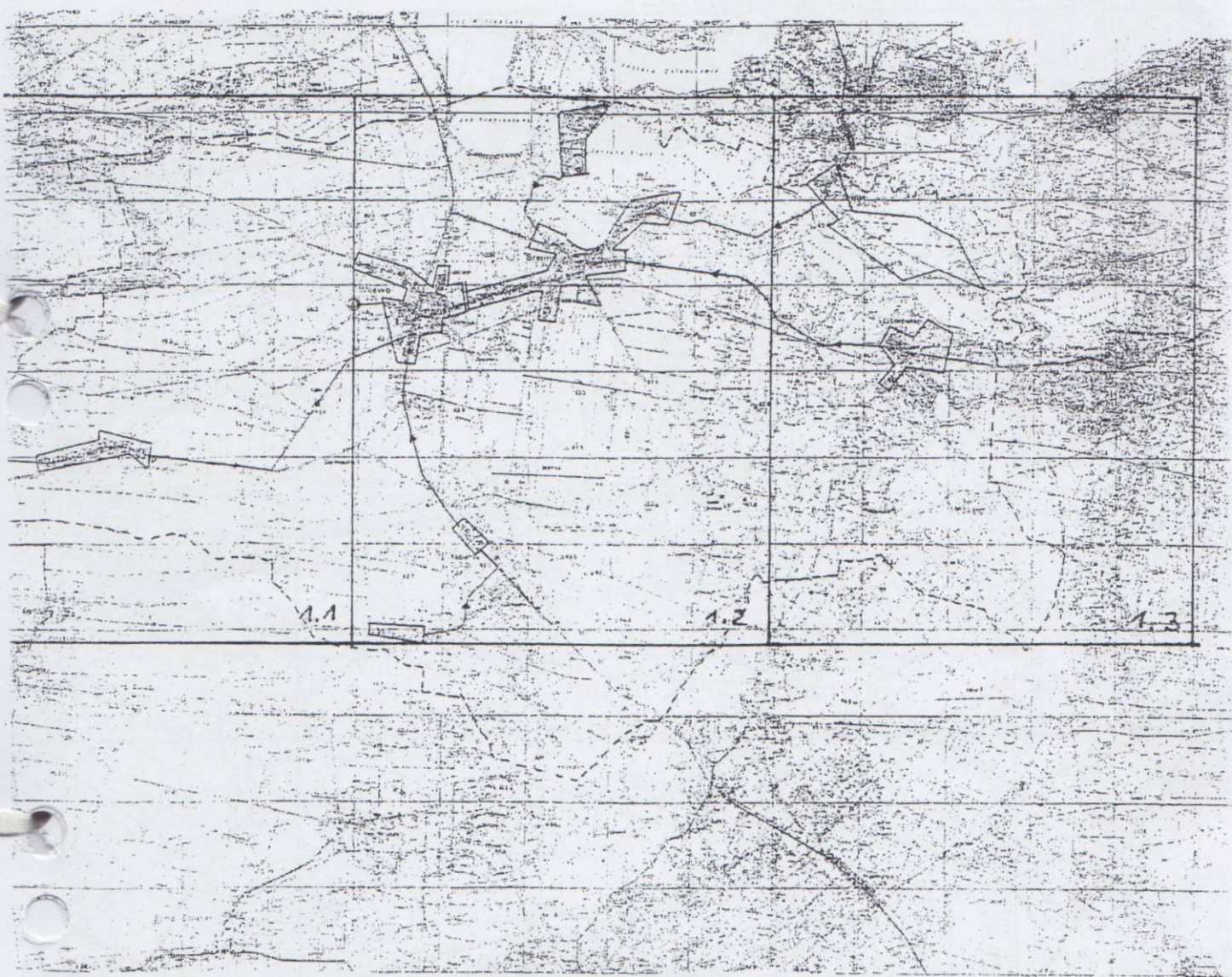
Zgodnie z ustawą Prawo wodne aglomeracja oznacza teren, na którym zaludnienie lub działalność gospodarcza są wystarczająco skoncentrowane, aby ścieki komunalne były zbierane i przekazywane do wspólnej oczyszczalni ścieków komunalnych. Każda aglomeracja o równoważnej liczbie mieszkańców powyżej 2000 winna być wyposażona w system kanalizacji zbiorczej dla ścieków komunalnych zakończonej oczyszczalnią ścieków zgodnie z ustaleniami wynikającymi z Krajowego Programu Oczyszczania Ścieków Komunalnych.

Celem uzyskania środków z funduszu spójności, na dofinansowanie budowy systemu sieci kanalizacji zbiorczej na terenie gminy Wijewo i gminy Przemęt, Rozporządzeniem nr 228/06 Wojewody Wielkopolskiego z dnia 28 grudnia 2006 r. wyznaczono aglomerację Przemęt – Wijewo o równoważnej liczbie mieszkańców 26 000.




Wobec zakładanego niskiego poziomu dofinansowania z w/w funduszu Rada Gminy Wijewo uchwałą nr XXIV/161/08 z dnia 30 października 2008 r. zdecydowała o zmianie obszaru granic aglomeracji Przemęt – Wijewo, poprzez odłączenie gminy Wijewo i utworzenie aglomeracji Wijewo o równoważnej liczbie mieszkańców 7300, obejmującej wyłącznie teren gminy Wijewo.

Zgodnie z projektem planu aglomeracji Wijewo, aglomeracja obejmuje swym zasięgiem tereny objęte systemem kanalizacji zbiorczej zakończonej oczyszczalnią ścieków zlokalizowaną w miejscowości Wijewo. Obszar aglomeracji Wijewo obejmuje miejscowości: Wijewo, Brenno, Radomyśl, Potrzebowo, Miastko, Zaborówiec, Przylesie. Wartość wskaźnika długości sieci wynosi średnio 172/mk/km i spełnia kryterium wg. rozporządzenia Ministra Środowiska z dnia 22 grudnia 2004 r. w sprawie wyznaczania obszaru i granic aglomeracji. Według projektu planu aglomeracji Wijewo, równoważna liczba mieszkańców dla aglomeracji Wijewo wynosi 7300 (RLM) i obejmuje 3682 mieszkańców gminy Wijewo, 3600 (RLM) z turystyki pobytowej, 0 (RLM) z przemysłu oraz 18 (RLM) rezerwy. Ostatecznego wyznaczenia aglomeracji, po uzgodnieniu z właściwym dyrektorem regionalnego zarządu gospodarki wodnej, właściwym regionalnym dyrektorem ochrony środowiska oraz po zasięgnięciu opinii zainteresowanych gmin, dokona sejmik województwa w drodze uchwały.

PLAN AGLOMERACJI **SCHEMAT PODZIAŁU MAP**
WIJEWO **Rys. nr 1.0**



LEGENDA

-  GRANICA AGLOMERACJI
-  GRANICA GMINY
-  OCZYSZCZALNIA ŚCIEKÓW

WIJEWO



WIJEWO





WIJEWO

PLAN AGLOMERACJI

W SKALI 1 : 25 000

Rys. nr 1.3