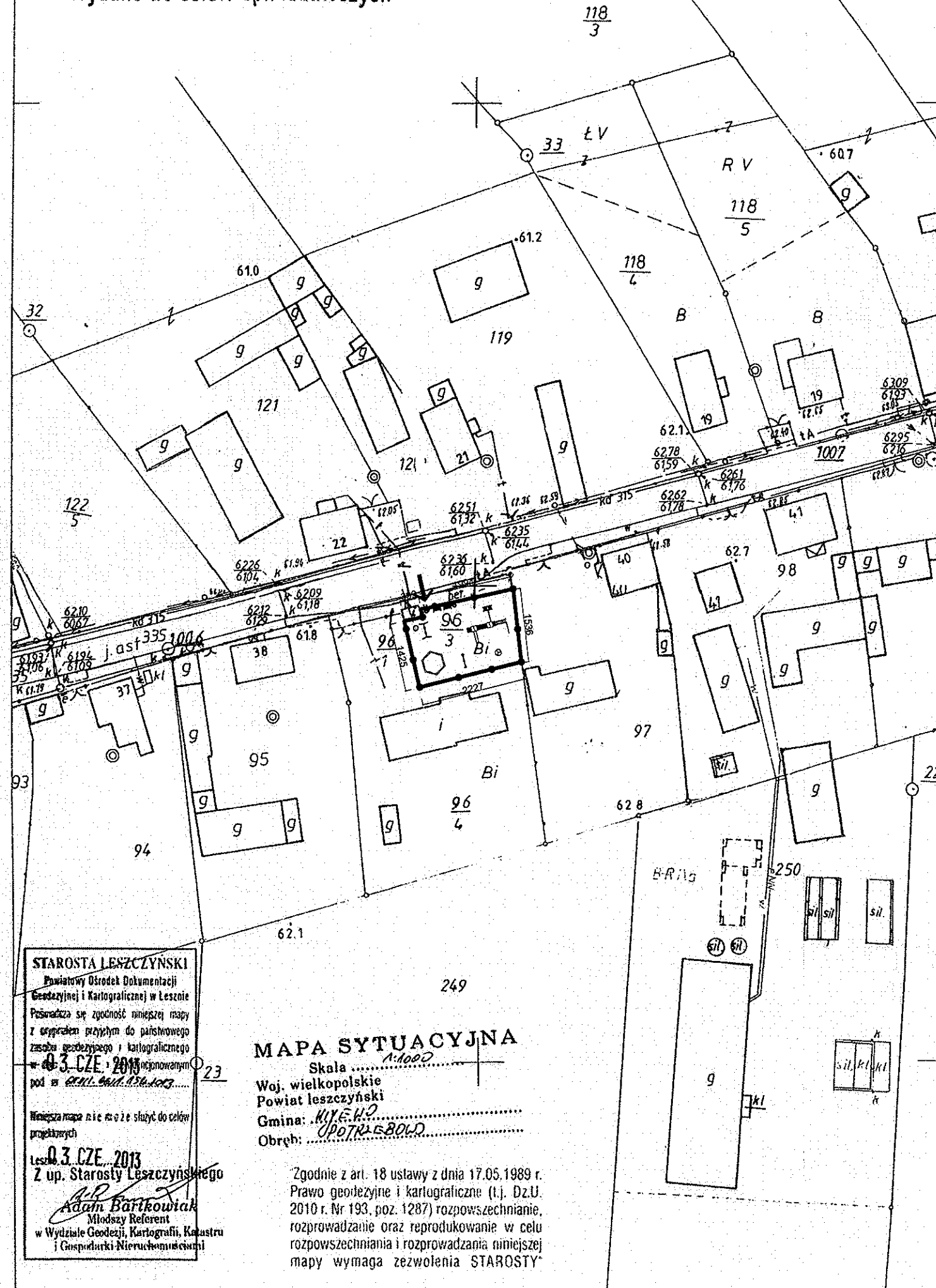


Wydano do celów opiniodawczych



STAROSTA LESZCZYŃSKI
 Powiatowy Ośrodek Dokumentacji
 Geodezyjnej i Kartograficznej w Lesznie
 Poświadczam się zgodność niniejszej mapy
 z oryginałem przechowywanym w Państwowym
 Zespole Geodezyjnym i Kartograficznym
 w Lesznie, ul. 3 Maja 100/3
 03.CZE.2013
 Niniejsza mapa nie może służyć do celów
 projektowych
 Leszno, 03.CZE.2013
 Z up. Starosty Leszczyńskiego
 Adam Borkowski
 Młodszy Referent
 w Wydziale Geodezji, Kartografii, Katastru
 i Gospodarki Nieruchomości

MAPA SYTUACYJNA
 Skala 1:1000
 Woj. wielkopolskie
 Powiat leszczyński
 Gmina: MIJEWO
 Obręb: OPOTRZEBOWO

Zgodnie z art. 18 ustawy z dnia 17.05.1989 r.
 Prawo geodezyjne i kartograficzne (t.j. Dz.U.
 2010 r. Nr 193, poz. 1287) rozpowszechnianie,
 rozprowadzanie oraz reprodukcje w celu
 rozpowszechniania i rozprowadzania niniejszej
 mapy wymaga zezwolenia STAROSTY





JEDNOSTKA PROJEKTOWA

 BIURO PROJEKTÓW I REALIZACJI INWESTYCJI
 "EVPOL"
 UL. MAKSYMILIANA GIERYMSKIEGO 23
 64-100 LESZNO
 TELEFON / FAX (0-65) 520-89-78
 TELEFON KOM. 0-601-423-685
 REGON 411121783 NIP 697-002-72-50

UWAGI I OPISY

BILANS TERENU	UDZIAŁ %	POWIERZCHNIA m2
POWIERZCHNIA TERENU działka nr 96/3	100,00	350,00
POW. ZABUDOWY PROJEKTOWANEGO PLACU ZABAW	100,00	350,00

POZIOM
 0,00 = 62,45 m n.p.m. - poziom przyziemia
 przyjęto poziom terenu = 62,36 m n.p.m.

LEGENDA	SCHEMAT
PROJEKTOWANE URZĄDZENIA PLACU ZABAW	
ISTNIEJĄCA GRANICA DZIAŁKI PROJEKTOWANE OGRODZENIE PLACU	
PROJEKTOWANA FURTKA SAMOZAMYKAJĄCA	
WEJŚCIE NA KOMPLEKS REKREACYJNO - SPORTOWY	

INWESTYCJA KSZTAŁTOWANIE INFRASTRUKTURY REKREACYJNEJ POPRAZ URZĄDZENIE PLACU ZABAW W MIEJSCOWOŚCI POTRZEBOWO	PROJEKTANT PROWADZĄCY inż. Marek Łysiak WSPÓŁPRACA: mgr inż. M. Korzeniewska
INWESTOR GMINA WIJEWO UL. PARKOWA NR 1 64-150 WIJEWO	
OBIEKT PLAC ZABAW	
LOKALIZACJA POTRZEBOWO DZIAŁKA NR 96/3	

PRZEDMIOT RYSUNKU				
PROJEKT ZAGOSPODAROWANIA TERENU				
STADIUM PROJEKT TECHNICZNY	BRANŻA ARCH. + KONSTR.	DATA 06-2013	STRONA 04	SKALA 1:1000
				NR RYS. 01